

Homo Viator













Località sul percorso













Via dei Monasteri (Firenze - Eremo di Camaldoli) - 92,3 Km

Ultimo aggiornato : 30/04/21 16:27

Data generazione : 23/01/22 17:07

Info						Servizi								Edilizia			
Km totali	Km parziali	Km rimanenti	Località	Quota s.l.m.	Pop. res.												
0,0	8,0	92,3	Firenze	50	349296	X	X	X	X	X	X	X	X		X		
8,0	0,2	84,3	Settignano	-	-			X	X	X							
8,2	0,9	84,1	Settignano	-	0												
9,1	0,5	83,2	Vincigliata	262	20												
9,6	3,3	82,7	Montebeni	316	254												
12,9	3,6	79,4	Santa Margherita a Saletta	375	20												
16,5	1,2	75,8	Torre di Buiano	476	24												
17,7	0,0	74,6	L'Alberaccio	-	0												
17,7	0,0	74,6	Vetta le Croci	486	46												
17,7	4,2	74,6	L'Alberaccio	-	0												
21,9	0,0	70,4	Madonna del Sasso	-	0												
21,9	1,9	70,4	Madonna del Sasso	-	0	X											
23,8	3,1	68,5	Santa Brigida	402	958			X	X	X			X				

Info						Servizi								Edilizia			
Km totali	Km parziali	Km rimanenti	Località	Quota s.l.m.	Pop. res.												
26,9	3,3	65,4	Campicozzoli	-	-	X											
30,2	2,8	62,1	Ospitalità	-	0												
33,0	2,8	59,3	San Martino	312	11												
35,8	0,5	56,5	Montebonello	122	1389			X	X	X							
36,3	4,9	56,0	Rufina	115	4809			X	X	X		X	X				
41,2	2,7	51,1	Falzano	447	55	X											
43,9	0,5	48,4	opsitalità	-	0												
44,4	1,8	47,9	Borselli	738	177	X		X	X				X				
46,2	0,0	46,1	Castelnuovo	-	0												
46,2	3,0	46,1	Castel Nuovo	700	22												
49,2	0,1	43,1	Berceto	-	0												
49,3	3,5	43,0	Madonna dei Fossi	-	0												
52,8	2,3	39,5	Consuma	1023	85												
55,1	4,7	37,2	Gualdo	900	14	X	X										
59,8	0,0	32,5	Catelcastagnaio	-	0												
59,8	2,4	32,5	Villa	791	9	X											
62,2	0,5	30,1	Badiola	-	-												

Info						Servizi								Edilizia				
Km totali	Km parziali	Km rimanenti	Località	Quota s.l.m.	Pop. res.													
62,7	5,3	29,6	Cl Ghibellina	-	0													
68,0	2,6	24,3	Scarpaccia	-	0													
70,6	0,7	21,7	Pratovecchio	420	2154			X	X	X		X	X			X	X	
71,3	3,4	21,0	Romena	-	-	X												
74,7	0,1	17,6	Ospitalià	-	0													
74,8	2,0	17,5	Borgo alla Collina	429	277	X	X	X	X				X					
76,8	0,6	15,5	Ponte d'Arno	346	0								X					
77,4	3,2	14,9	Porrena	355	0													
80,6	0,0	11,7	Ponte a Poppi	430	2570			X	X	X		X	X					
80,6	11,7	11,7	Poppi	437	927	X	X	X	X	X		X	X		X	X	X	
92,3	0,0	0,0	Eremo di Camaldoli	-	0	X												
92,3	-	0,0	Camaldoli	916	23													